






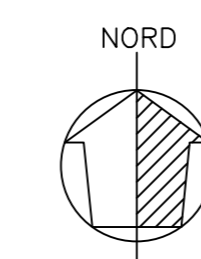




- | | |
|---|---|
|  | <p>PROPRIETA' COMUNE DI MILANO</p> <p>Cessione Gratuita di Aree al Comune di Milano,
 notaio Dott. Marchetti rep. 3056 del 02/08/2007</p> |
|  | <p>PROPRIETA' COMUNE SANTA GIULIA S.p.A.</p> <p>Aree fondiarie all'interno del P.I.I.</p> |
|  | <p>PROPRIETA' COMUNE DI MILANO</p> <p>Convenzione notaio Dott.ssa Renata Mariella, rep. 14675
 del 16/03/2005, oggetto di Atto di Identificazione Catastale</p> |
|  | <p>PROPRIETA' ESSELUNGA S.p.A.</p> |
|  | <p>PROPRIETA' COMUNE DI MILANO - ALER (Superficie)</p> |
|  | <p>PERIMETRO DEL P.II</p> |
|  | <p>PORZIONI CONCLUSE</p> |
|  | <p>AREE NON OGGETTO DI VARIANTE</p> |

NOTE

- La rappresentazione Catastale del presente elaborato è aggiornata esclusivamente per le aree situate all'interno dell'ambito di Variante



Team di progettazione Foster + Partners						Proprietà Milano Santa Giulia S.p.A.		Comune di Milano	
Architettura Engineering Belvedere Inzaghi & Partners GAE Engineering Maserassociati Jones Lang Lasalle J+S Makno Manens-Tifs		Milan Ingegneria Museo della Scienza e della Tecnologia Leonardo da Vinci Sigest Studio Architettura Urbanistica Paolo Pomodoro Studio Tecnico Emanuele Morelli Systematica				Esselunga S.p.A.		PII Montecity - Rogoredo Proposta definitiva di variante	
						Progettista		Estratto della Mappa Catastale con individuazione dell'ambito di PII	
						rocc. Acconci XXX-XXX-XXX-XXX-XXXXXX			
						scala 1:2000		data Maggio 2021	
						disegnatore M.E.		numerazione IT05	
								num. provenienza A-002	
								revisione 01	
		01 12/02/2021 Aggiornamento Mappa Catastale							
		Rev. DATA MOTIVAZIONE							
				Cont.					