

Indice istanza









1. Dati del gestore
2. Dati della ditta/società/impresa
3. Dati del procuratore/delegato
4. Descrizione e localizzazione dell'impianto
5. Dichiarata
6. Allegati
7. Informativa privacy



Provincia/Città metropolitana di _____ Comune _____ ISTAT _____

Autorità competente provincia o RL

Tipologia di richiesta

Tipologia istanza:

- ☐ Impianto fisso
- ☐ Nuovo impianto
 - ☐ Impianto esistente (autorizzazione n. _____ del _____)
 - ☐ Variante sostanziale 
 - ☐ Variante non sostanziale 
 - ☐ Voltura
 - ☐ Rinnovo
 - ☐ tal quale
 - ☐ con varianti non sostanziali 
 - ☐ con varianti sostanziali 
- ☐ Impianto mobile
- ☐ Nuovo impianto
 - ☐ Impianto esistente (autorizzazione n. _____ del _____)
 - ☐ Variante sostanziale 
 - ☐ Variante non sostanziale 
 - ☐ Voltura
 - ☐ Rinnovo
 - ☐ tal quale
 - ☐ con varianti non sostanziali 
 - ☐ con varianti sostanziali 

- ☐ Impianto fisso
- ☐ Nuovo impianto
 - ☐ Impianto esistente (autorizzazione n. _____ del _____)
 - ☐ Variante sostanziale 
 - ☐ Variante non sostanziale 
 - ☐ Voltura
 - ☐ Proroga con varianti
 - ☐ Proroga tal quale

Per l'assolvimento dell'imposta di bollo relativa al deposito dell'istanza, selezionare una delle seguenti opzioni:

- ☐ Esente bollo
- ☐ Bollo assolto in forma virtuale
Identificativo della ricevuta del pagamento _____
- ☐ Bollo assolto in forma non virtuale
Numero identificativo marca da bollo _____

[Torna all'indice](#)

1. Dati del Gestore

Codice Fiscale _____ [Precompila dati](#)

Nome _____ Cognome _____ Sesso ☐ M ☐ F

Data di nascita _____ Cittadinanza _____

Luogo di nascita: Stato _____ Prov. _____ Comune _____
Località _____

Residenza: Stato _____ Prov. _____ Comune _____
Località _____

Via, Piazza _____ n° _____ C.A.P. _____

Email: _____ PEC _____

Telefono / Cell: _____ Fax: _____

In qualità di

selezionare almeno una delle voci sottoindicate

- ☐ Titolare
- ☐ Legale rappresentante della ditta/società/impresa
- ☐ Legale rappresentante socio della ditta/società/impresa SaS o SnC
- ☐ Altro

[Aggiungi legale rappresentante](#)

[Torna all'indice](#)

2. Dati della ditta/società/impresa

Codice Fiscale _____ [Precompila dati](#)

P. IVA _____

Denominazione o ragione sociale _____

Forma giuridica

con sede legale in Stato _____ Prov. _____ Comune _____
Località _____

Via, Piazza _____ n° _____ C.A.P. _____

Telefono _____ Fax _____

Email: _____ PEC _____

Sito web: _____

Iscrizione al Registro Imprese della C.C.I.A.A. della Provincia di _____ n° _____

N. iscrizione REA _____

[Torna all'indice](#)

3. Dati del procuratore/delegato

Esiste un 'Procuratore/Delegato Rifiuti'? ☐ SI ☐ NO

Codice Fiscale _____ [Precompila dati](#)

Nome _____ Cognome _____

Data di nascita _____ Cittadinanza _____

Luogo di nascita: Stato _____ Prov. _____ Comune _____
Località _____

Residenza: Stato _____ Prov. _____ Comune _____
Località _____

Via, Piazza _____ n° _____ C.A.P. _____

Email: _____ PEC _____

Telefono / Cell: _____ Fax: _____

Il procuratore/delegato fa riferimento ad uno studio professionale?
☐ sì ☐ no

Studio professionale in Stato _____ Prov. _____ Comune _____
Località _____

Via, Piazza _____ n° _____ C.A.P.

Codice Fiscale studio professionale: _____

P.IVA studio professionale: _____

Denominazione o ragione sociale studio professionale _____

Telefono _____ Fax _____

Email: _____ PEC _____

[Torna all'indice](#)

4. Descrizione e localizzazione dell'impianto

L'impianto ricade all'interno del perimetro di aree aeroportuali?


SI ☐ NO ☐

L'impianto è localizzato nell'intorno dei siti di Rete Natura 2000 o localizzate nel loro intorno (SIC – ZPS)?

SI ☐ NO ☐

La modifica o il rinnovo dell'istanza fa riferimento ai criteri localizzativi del punto 14.5 del PRGR?

SI ☐ NO ☐

- ☐ Tra 0 e 300 m 
- ☐ Tra 301 e 1000 m
- ☐ Tra 1001 e 2000 m

C16

Il confine comunale dell'impianto è oltre i 2 km rispetto alla localizzazione dei siti Rete Natura 2000?

- ☐ SI
- ☐ NO

Unità locale

Altro

Ubicazione **Prov** **Comune**

Via, piazza n° C.A.P.

Coordinate geografiche:
(coordinate UTM - WGS84) **Coordinate asse X** **Coordinate asse Y**

Ingresso principale Impianto

Via, piazza n° C.A.P.

Coordinate geografiche:
(coordinate UTM - WGS84) **Coordinate asse X** **Coordinate asse Y**

Catasto: **Tipo** ☐ **Fabbricati** ☐ **Terreni** ☐

Foglio n° **Mappale** **Subalterno**

Particella **Proprietario** **Altri soggetti**

Comune Catastale

L'istanza presentata prevede l'interessamento di nuove aree per la gestione rifiuti?

- ☐ SI
- ☐ NO

[Torna all'indice](#)

5.1 Dichiaro

Consapevole della responsabilità penale nella quale può incorrere in caso di dichiarazione mendace e falsità in atti, ai sensi e per gli effetti degli art. 75 e 76 del DPR n. 445/2000, e delle norme specifiche, **dichiara** che la richiesta è relativa alla realizzazione e alla gestione dell'impianto sito nel comune/i indicati nella sezione dati di localizzazione 4, che necessita di autorizzazione:

☒ Alla realizzazione e gestione per l'esercizio delle operazioni di:
(specificare come indicate negli allegati B e C della parte IV del D.Lgs 152/06)

Descrizione

☐ Alle emissioni idriche ai sensi della parte III del d.lgs. 152/06 con recapito in

☐ Alle emissioni in atmosfera ai sensi della parte V del d.lgs. 152/06

☐ Alla realizzazione delle seguenti opere edilizie

☐ Altro (specificare)

☒ Che l'impianto non ricade nelle categorie progettuali per le quali è previsto il rilascio dell'autorizzazione integrata ambientale di cui all' art. 29 sexies del d.lgs. 152/06 in materia di IPPC


☐ Di essere assoggettato agli obblighi di prevenzione incendi (S.C.I.A. e C.P.I.);

☐ Di non essere assoggettato agli obblighi di prevenzione incendi (S.C.I.A. e C.P.I.).

Criteri localizzativi escludenti e penalizzanti per l'autorizzazione dell'impianto (ai sensi della DGR 1990/2014 e s.m.i. e successivi aggiornamenti derivanti dalla dgr 7860 del 12/02/2018.):

Macro Categorie **Criteri escludenti e penalizzanti**

Con riferimento agli adempimenti in materia di Valutazione di Impatto Ambientale, che l'impianto:

- ☐ ricade in una delle categorie progettuali per le quali è prevista l'attivazione della fase di verifica di assoggettabilità alla VIA di cui al d.lgs. 152/06 (è consigliabile che venga presentata contestualmente alla presente istanza);
- ☐ ricade in una delle categorie progettuali per le quali è prevista l'attivazione della Valutazione di Impatto Ambientale di cui al d.lgs. 152/06; in tal caso si rimanda all'attivazione della procedura per il rilascio del Provvedimento Autorizzatorio Unico Regionale (P.A.U.R.) disponibile sul sito <https://www.silvia.servizi.it>;
- ☐ non ricade in una delle categorie progettuali per le quali è prevista l'attivazione della fase di verifica di assoggettabilità alla VIA o di VIA di cui al d.lgs. 152/06 o non è stato assoggettato a verifica o a VIA, pertanto occorre presentare uno studio di compatibilità ambientale, che risponda quanto previsto dall'art. 177, c. 4 del d. lgs. 152/06. e dall' ex DM 30/03/2015 ; 
- ☐ è stato assoggettato a verifica o a VIA, pertanto occorre presentare una valutazione ai sensi del punto 8t dell'allegato IV alla parte seconda del d.lgs 152/2006 o una valutazione preliminare ai sensi dell'articolo 6 comma 9 del medesimo decreto;

Che l'installazione è localizzata in aree vincolate ai sensi del d.lgs. 42/2004:

- ☐ NO (presentare esame dell'impatto paesaggistico redatto con i contenuti della d.g.r. n. 11045/02 del 08/11/02 relativa a "linee guida per l'esame paesaggistico dei progetti"; qualora risulti un impatto paesaggistico superiore alla soglia di rilevanza, la documentazione dovrà contenere anche una relazione paesaggistica redatta secondo quanto previsto dalla dgr n. 2121 del 15/03/2006);
- ☐ SI (la domanda di autorizzazione paesaggistica deve essere presentata contestualmente alla presente istanza);

Che l'installazione rientra tra i disposti del d.lgs 105/2015 materia d'incidenti rilevanti

- ☐ SI Prefettura
- ☐ NO

Si dichiara che i rifiuti in "R 13" vengono avviati al recupero entro sei mesi per ottenere l'agevolazione della riduzione al 10% della fidejussione

- ☐ SI
- ☐ NO

[Torna all'indice](#)

5.2 Dichiaro

Consapevole della responsabilità penale nella quale può incorrere in caso di dichiarazione mendace e falsità in atti, ai sensi e per gli effetti degli art. 75 e 76 del DPR n. 445/2000, e delle norme specifiche, **dichiara** che la richiesta è relativa all'autorizzazione e alla gestione dell'impianto sito nel comune/i indicati nella sezione Dati di localizzazione, che necessita di autorizzazione:

Che necessita di rinnovo inoltre di:

☒ All'autorizzazione e gestione per l'esercizio delle operazioni di:
(specificare come indicate negli allegati B e C della parte IV del D.lgs 152/06)

Descrizione



- ☐ Alle emissioni idriche ai sensi della parte III del d.lgs. 152/06 con recapito in
- ☐ Alle emissioni in atmosfera ai sensi della parte V del d.lgs 152/06
- ☐ altro (specificare)

☐ Che non sono intervenute modifiche di alcun tipo rispetto all'attività autorizzata con il provvedimento in scadenza e che pertanto nella gestione dell'attività vengono rispettate tutte le previsioni e le prescrizioni del provvedimento stesso e dei relativi allegati tecnici e planimetrie;

☐ Che la medesima impresa è registrata EMAS - UNI etc; (specificare quale certificazione e la validità con indicazione dell'impianto)

☐ Che la propria posizione rispetto agli adempimenti in materia di prevenzione incendi è la seguente:

Criteri localizzativi escludenti e penalizzanti per l'autorizzazione dell'impianto (ai sensi del DGR 1990/2014 e s.m.i. e successivi aggiornamenti derivanti dalla dgr 7860 del 12/02/2018.):

Macro Categorie

Criteri escludenti e penalizzanti



Che l'impianto non ricade nelle categorie progettuali per le quali è previsto il rilascio dell'autorizzazione integrata ambientale di cui all'art. 29 sexies del d.lgs. 152/06 in materia di IPPC;

Con riferimento agli adempimenti in materia di Valutazione di Impatto Ambientale, che l'impianto:

- ☐ ricade in una delle categorie progettuali per le quali è prevista l'attivazione della fase di verifica di assoggettabilità alla VIA di cui al d.lgs. 152/06 (è consigliabile che venga presentata contestualmente alla presente istanza);
- ☐ ricade in una delle categorie progettuali per le quali è prevista l'attivazione della Valutazione di Impatto Ambientale di cui al d.lgs. 152/06; in tal caso si rimanda all'attivazione della procedura per il rilascio del Provvedimento Autorizzatorio Unico Regionale (P.A.U.R.) disponibile sul sito <https://www.silvia.servizirl.it>;
- ☐ non ricade in una delle categorie progettuali per le quali è prevista l'attivazione della fase di verifica di assoggettabilità alla VIA o di VIA di cui al d.lgs. 152/06, non è stato assoggettato a verifica o a VIA, pertanto occorre presentare uno studio di compatibilità ambientale, che risponda quanto previsto dall'art. 177, c. 4 del d. lgs. 152/06 e dall' ex DM 30/03/2015;
- ☐ è stato assoggettato a verifica o a VIA, pertanto occorre presentare una valutazione ai sensi del punto 8t dell'allegato IV alla parte seconda del d.lgs 152/2006 o una valutazione preliminare ai sensi dell'articolo 6 comma 9 del medesimo decreto;

Che l'installazione è localizzata in aree vincolate ai sensi del d.lgs. 42/2004:

- ☐ NO (presentare esame dell'impatto paesaggistico redatto con i contenuti della d.g.r. n. 11045/02 del 08/11/02 relativa a "linee guida per l'esame paesaggistico dei progetti"; qualora risulti un impatto paesaggistico superiore alla soglia di rilevanza, la documentazione dovrà contenere anche una relazione paesaggistica redatta secondo quanto previsto dalla dgr n. 2121 del 15/03/2006);
- ☐ SI (la domanda di autorizzazione paesaggistica deve essere presentata contestualmente alla presente istanza);

Che l'installazione rientra tra i disposti del d.lgs 105/2015 materia d'incidenti rilevanti

- ☐ SI Prefettura
- ☐ No

Si dichiara che i rifiuti in "R 13" vengono avviati al recupero entro sei mesi per ottenere l'agevolazione della riduzione al 10% della fidejussione

- ☐ SI
- ☐ NO

[Torna all'indice](#)

5.3 Dichiarata

Dichiara che la richiesta è relativa alla voltura del provvedimento autorizzativo n. _____ del _____ di titolarità della ditta _____ per l'impianto sito in comune di _____ via _____

6. Allegati

Consapevole delle sanzioni penali, nel caso di dichiarazioni non veritiere e falsità negli atti, richiamate dall'art. 76 D.P.R. 445 del 28/12/2000, **dichiara** che gli allegati alla presente istanza sono conformi all'originale.

Alla presente si allega:

☐ 1. Dichiarazione di pagamento dell'imposta di bollo per la presentazione dell'istanza

[Scarica Allegato G](#)

☐ 2. Copia dell'attestazione di versamento degli oneri istruttori *secondo quanto stabilito dalle istruzioni per il pagamento presenti sul sito dell'autorità competente. Il versamento degli oneri istruttori deve essere effettuato sul conto corrente bancario/postale rinvenibile sul sito dell'Autorità competente, contestualmente alle indicazioni per il versamento.*

☐ 3. Dichiarazione sostitutiva di certificazioni e dichiarazione sostitutiva dell'atto di notorietà

[Scarica Allegato A](#)

Soggetti/firmatari

Seleziona

Aggiungi Dichiarazione

☐ SI

☐ NO

☐ 3. Dichiarazione sostitutiva di certificazioni e dichiarazione sostitutiva dell'atto di notorietà

[Scarica Allegato A](#)

Soggetti/firmatari

Seleziona



☐ 4. Atto da cui risulti la disponibilità dell'area interessata dalla realizzazione dell'impianto (proprietà, affitto, ecc.) *in copia conforme o autocertificazione con disponibilità/contratto d'affitto, allegando la relativa certificazione*



☐ 5. Dichiarazione sostitutiva dell'atto di notorietà di accettazione dell'incarico di direttore tecnico responsabile dell'impianto di gestione rifiuti

[Scarica Allegato C](#)

☐ 6. Autocertificazione antimafia *(come da modello allegato D)* o documentazione che attesta la presenza in White List dell'azienda proponente *ove sia previsto dalla normativa;*

[Scarica Allegato D](#)

☐ 7. Dichiarazione sostitutiva di certificazione atto di notorietà per l'attestazione di recupero rifiuti entro 6 mesi

[Scarica Allegato E](#)

☐ 8 Progetto definitivo

[Scarica File .zip](#)



☐ 8 a) Relazione tecnica

☐ 8 c) Relazione tecnica delle operazioni di gestione discarica

[Scarica Allegato 8 C](#)

☐ 8. d. Scheda tecnica; qualora vi siano modifiche o varianti si richiedono: tavola grafica comparativa in scala 1:100 tra lo stato di fatto e lo stato di progetto che rappresenti le modifiche, firmata digitalmente dal tecnico estensore e dal legale rappresentante; planimetria in scala non superiore a 1:100, firmata digitalmente dal tecnico estensore e dal legale rappresentante, con il perimetro dell'impianto, le aree destinate alle operazioni di stoccaggio e trattamento, la viabilità interna dell'impianto ed, in legenda, per ogni area: la superficie, i tipi ed i quantitativi dei rifiuti sia in ingresso che in uscita, E.O.W. prodotti (mq., EER, mc. e t.), indicazione stoccaggio dei rifiuti lavorati in attesa di certificazione, i punti di emissione in atmosfera ed i punti di scarico (fognatura, CIS etc);

[Scarica Allegato 8 D](#)

9. Documentazione antincendio

☐ 9.a Documentazione relativa alla SCIA per antincendio qualora prevista ovvero dichiarazione del tecnico competente della non necessità *(inserire, se previsto, n pratica e PIN di accesso al sito del Comando provinciale dei vigili del fuoco);*

☐ 9.b Documentazione relativa al C.P.I. qualora prevista ovvero dichiarazione del tecnico competente della non necessità *(inserire, se previsto, n pratica e PIN di accesso al sito del Comando provinciale dei vigili del fuoco).*

10. Documentazione per autorizzazione scarichi idrici

☐ 10 a) Documentazione necessaria per l'ottenimento dell'autorizzazione allo scarico delle acque in CIS/suolo/strati superficiali del sottosuolo/acque sotterranee, con allegato attestazione di versamento degli oneri;

☐ 10 b) Documentazione necessaria per l'ottenimento dell'autorizzazione allo scarico in pubblica fognatura, con allegato attestazione degli oneri;

☐ 10 c) Documentazione necessaria per l'ottenimento del nulla osta idraulico dell'ente gestore di compatibilità della portata dello scarico con la capacità idraulica del corpo recettore;

13. Documentazione per autorizzazione in atmosfera

☐ 13 b) Documentazione prevista con allegato attestazione di versamento degli oneri di cui alla dgr 9201 del 30/03/2009, necessaria per ottenere l'autorizzazione all'emissioni in atmosfera;

☐ 13 a) Relazione tecnica delle Emissioni in atmosfera comprensiva di scheda aeraulico

☐ 14. Documentazione relativa ad eventuali opere edilizie per le quali si chiede che l'autorizzazione sostituisca i titoli abilitativi edilizi. *Tale documentazione deve contenere tutto quanto richiesto dalle norme per una equivalente opera edilizia, al fine di consentire al Comune di esprimere il proprio parere sugli aspetti urbanistici ed edilizi (modulistica da reperire presso il Comune di competenza).*

15. Documentazione relativa alla valutazione di incidenza

- ☐ 15 a) Documentazione necessaria per l'ottenimento della valutazione di incidenza, da effettuarsi ai sensi della d.g.r. VII/14106/03, *qualora l'impianto venga localizzato in area esclusa nei siti di Rete Natura 2000 o localizzata nel loro intorno (SIC – ZPS/ZSC)*
- ☐ 15 b) Documentazione necessaria per l'ottenimento della verifica per la valutazione di incidenza, da effettuarsi ai sensi della d.g.r. VII/14106/03, *qualora l'impianto venga localizzato in area esclusa nei siti di Rete Natura 2000 o localizzata nel loro intorno (SIC – ZPS/ZSC)*
- ☐ 15 c) Attestazione di non assoggettabilità alla verifica per la valutazione di incidenza, da effettuarsi ai sensi della d.g.r. VII/14106/03, *qualora l'impianto venga localizzato in area esclusa dai siti di Rete Natura 2000 o localizzata nel loro intorno (SIC – ZPS/ZSC)*
- ☐ 16. Asseverazione da parte di un tecnico competente della valutazione pre-analisi che attesti l'esclusione dall'iter valutativo relativo agli ostacoli/pericoli alla navigazione, qualora l'impianto venga localizzato all'interno del perimetro di aree aeroportuali; riferirsi al link istituzionale dell'ENAC https://www.enac.gov.it/La_Regolazione_per_la_Sicurezza/Infrastrutture_Aeroportuali/Ostacoli_e_pericoli_per_la_navigazione_aerea/index.html

☐ 17. Procura/delega secondo il modello se il soggetto che presenta la comunicazione /istanza non è il committente

[Scarica Allegato I](#)

☐ 18. Documento identificativo in corso di validità del legale rappresentante

Soggetto firmatario 1




Soggetto firmatario 2



☐ 19. Documento di identità del direttore tecnico;

20. Documentazione relativa alla valutazione di impatto ambientale

- ☐ 20 a) Copia della domanda di assoggettabilità o estremi del protocollo relativo all'esito dell'istruttoria della VIA presentata ai sensi del D.Lgs. n. 152/2006 all'Ente competente
- ☐ 20 b) Valutazione ai sensi del punto 8t dell'allegato IV alla parte seconda del d.lgs 152/2006 o Valutazione preliminare ai sensi dell'articolo 6 comma 9 del medesimo decreto
- ☐ 20 c) Studio di compatibilità ambientale, secondo quanto previsto dall'art. 177, c. 4 del d. lgs. 152/06. 

☐ 21. Organigramma del personale da adibire alla gestione dell'impianto

☐ 22. Valutazione previsionale di impatto acustico

23. Documentazione cartografica

- ☐ 23 a) Estratto di mappa catastale con evidenziata l'area oggetto dell'istanza
- ☐ 23 b) Planimetria ed elaborati grafici dell'impianto firmati dal tecnico abilitato
- ☐ 23 c) Cartografia di inquadramento territoriale (*Inquadramento dell'impianto prodotta su base C.T.R. in scala 1:10000, con perimetro dell'impianto e eventuali vincoli ambientali presenti nelle aree interessate ovvero circostanti*)
- ☐ 23 d) Stralcio P.G.T. o di altro strumento urbanistico vigente, comprensivo del sistema viabilistico.
- ☐ 23 e) Documentazione di progetto relativa agli elaborati grafici previsti per Società che svolgono attività di gestione discariche" (*per la compilazione fare riferimento alle linee guida indicate all'allegato M*)

☐ 24 Copia della registrazione ISO 14001 e/o EMAS

[Scarica ALLEGATO L](#)

☐ 25 Relazione tecnica dei criteri localizzativi

☐ 26 Attestazione della regolarità delle opere civili esistenti (concessione edilizia, condono, autorizzazioni paesaggistiche, ecc.) per le operazioni di recupero e/o smaltimento.

27. Documentazione per valutazione/autorizzazione paesaggistica

- ☐ 27 a) Documentazione per la valutazione dell'impatto paesaggistico come previsto dalla d.g.r. n. 11045/02 del 08/11/02 e dalla dgr n. 2121 del 15/03/2006, con allegato attestazione versamento degli oneri.
- ☐ 27 b) Documentazione necessaria per ottenimento di autorizzazione paesaggistica (ai sensi della d.g.r. 13082 del 2003), con allegato attestazione versamento degli oneri
- ☐ 31 Richiesta di Autorizzazione ai sensi dell'art. (208) del D.Lgs 152/2006 e s.m.i. per la realizzazione e l'esercizio / per il rinnovo dell'esercizio / per la realizzazione e l'esercizio di varianti sostanziali di un impianto di messa in riserva (R13), trattamento/condizionamento (R3) e spandimento al suolo a beneficio dell'agricoltura (R10) di rifiuti speciali non pericolosi

[Scarica Allegato N](#)

☐ 28 Dichiarazione sostitutiva di certificazione e di atto di notorietà (per attestazione di abilitazione)

[Scarica Allegato F](#)

☐ 29 Dichiarazione di assenso alla voltura da parte del legale rappresentante del soggetto precedentemente autorizzato (in particolare laddove rimanga soggetto terzo)

☐ 30 Dichiarazione del legale rappresentante del soggetto subentrante *che nulla cambia rispetto ad operazioni ed impianti relativi ai provvedimenti da volturare e di presa conoscenza ed assunzione di responsabilità dello stato dell'impianto e della situazione ambientale dallo stesso derivante.*

[Scarica Allegato H](#)

☐ 32 Documentazione richiesta per l'istruttoria relativa al rilascio dell'autorizzazione dei centri di raccolta per la rottamazione dei veicoli a motore e rimorchi (d.lgs 209/2003 d.lgs 152/2006)

[Scarica Allegato M](#)

- ☐ 33 Relazione sul ripristino e la sistemazione ambientale e paesaggistica alla fine dell'attività:
a) quadro di riferimento dell'area e delle zone limitrofe relativamente a morfologia, geomorfologia, geologia, idrogeologia, clima, uso del suolo, idrogeologia superficiale, boschi, vegetazione, gestione agricola e fauna, storia e permanenze esistenti;
b) analisi del paesaggio e della qualità dell'ambiente, documentazione cartografica ed eventuale analisi del sistema insediativo e infrastrutturale;
c) obiettivi e vincoli della sistemazione ambientale e paesaggistica in relazione a tempi e modalità di esecuzione;
d) destinazione d'uso e sistemazione finale dell'area, con studio dell'andamento morfologico, sistemazione superficiale, rapporto con l'intorno; illustrazione dell'intervento da realizzare, motivazione delle ragioni della soluzione prescelta, risoluzione delle problematiche connesse alla valutazione della fattibilità anche con riferimento ad altre possibili soluzioni. Nel caso di opere puntuali la relazione ne illustra il profilo architettonico;
e) progetto del verde con indicazione delle specie arboree ed arbustive da utilizzare e relative caratteristiche agronomiche nonché le principali indicazioni relative al fabbisogno idrico e alla manutenzione. Il progetto deve illustrare l'articolazione temporale degli interventi nelle diverse fasi della discarica, fino al ripristino finale.

☐ 34 Informazioni per il CGR

[Scarica Allegato O](#)

☐ 35. Dichiarazione sostitutiva dell'atto di notorietà di conformità all'originale di copia (artt. 19 e 47 d.p.r. 28 dicembre 2000, n. 445)

[Scarica Allegato B](#)

☐ Altre tipologie di documento

Specificare



[Torna all'indice](#)

7. Informativa privacy

In caso di persona fisica o impresa individuale

☐ Si dichiara di aver preso visione dell'informativa

INFORMATIVA RELATIVA AL TRATTAMENTO DEI DATI PERSONALI PER IL SERVIZIO "Procedimenti Servizi RL"

Prima che Lei ci fornisca i dati personali che La riguardano, in armonia con quanto previsto dal Regolamento Europeo sulla protezione dei dati personali 2016/679 e dal D.lgs. 30 giugno 2003, n. 196 c.d. Codice Privacy e dal D.lgs. 10 agosto 2018, n. 101 il cui obiettivo è quello di proteggere i diritti e le libertà fondamentali delle persone fisiche, in particolare il diritto alla protezione dei dati personali, è necessario che Lei prenda visione di una serie di informazioni che La possono aiutare a comprendere le motivazioni per le quali verranno trattati i Suoi dati personali, spiegandole quali sono i Suoi diritti e come li potrà esercitare.

1. Finalità del trattamento dei dati personali

I Suoi dati personali sono trattati nell'ambito dei procedimenti amministrativi volti al rilascio di atti richiesti con le istanze di Autorizzazione unica per impianti di smaltimento e di recupero dei rifiuti (ai sensi dell'art. 208 e art. 211 del Decreto legislativo 3 aprile 2006, n. 152 e secondo quanto specificato nella e DGR 10161 del 2002, sotto il profilo amministrativo, contabile, operativo e statistico e per lo svolgimento di funzioni istituzionali da parte dell'autorità competente secondo quanto previsto dalle disposizioni di legge e regolamenti vigenti.

2. Modalità del trattamento dei dati

Il trattamento è effettuato con l'ausilio di mezzi elettronici o comunque automatizzati e trasmessi attraverso reti telematiche. I medesimi dati possono essere trattati anche con modalità cartacea.

Il Titolare adotta misure tecniche e organizzative adeguate a garantire un livello di sicurezza idoneo rispetto alla tipologia di dati trattati.

3. Titolare del Trattamento

Titolare del trattamento dei Suoi dati è Regione Lombardia, sede legale piazza Città di Lombardia, 1 – 20124 Milano.

4. Responsabile della Protezione dei dati (RPD)

Il Responsabile della Protezione dei dati (RPD) è contattabile al seguente indirizzo mail RPD@regione.lombardia.it

5. Comunicazione e diffusione dei dati personali

I Suoi dati potranno essere comunicati, per finalità istituzionali, ad altri titolari autonomi di trattamento dei dati pubblici o privati quali Autorità d'Ambito, ed altri soggetti coinvolti nel procedimento autorizzativo.

I Suoi dati inoltre, potranno essere comunicati a soggetti terzi (es. Aria S.p.A.), in qualità di Responsabili del Trattamento, nominati dal Titolare. L'elenco di detti soggetti terzi è disponibile presso la sede Titolare.

I destinatari dei Suoi dati personali sono stati adeguatamente istruiti per poter trattare i Suoi dati personali, e assicurano il medesimo livello di sicurezza offerto dal Titolare.

I Suoi dati personali saranno diffusi, ove previsto, nel rispetto della L.241/90 "norme in materia di diritto amministrativo e diritto di accesso ai dati amministrativi".

6. Tempi di conservazione dei dati

I dati saranno tenuti a disposizione per 12 anni per le autorizzazioni ex art. 208 del D.lgs. 152/2006 e 4 anni per le autorizzazioni ex. Art. 211 del d.lgs 152/2006. I tempi indicati sono necessari per svolgere tutte le attività istruttorie e di controllo previste dalla normativa in materia e connesse all'intervento oggetto dell'istanza.

7. Diritti dell'interessato

Lei potrà esercitare i diritti di cui agli artt. Da 15 a 22 del Regolamento UE 679/2016, ove applicabili con particolare riferimento all'art.13 comma 2 lettera B) che prevede il diritto di accesso ai dati personali, la rettifica, la cancellazione, la limitazione del trattamento, l'opposizione e la portabilità dei dati.

Le sue Richieste per l'esercizio dei Suoi diritti dovranno essere inviate all'indirizzo di posta elettronica ambiente_clima@pec.regione.lombardia.it oppure a mezzo posta raccomandata all'indirizzo Regione Lombardia, piazza città di Lombardia 1, 20124 Milano all'attenzione della Direzione Competente DG Ambiente e Clima.

Lei ha, inoltre, diritto di proporre reclamo ad un'Autorità di Controllo.