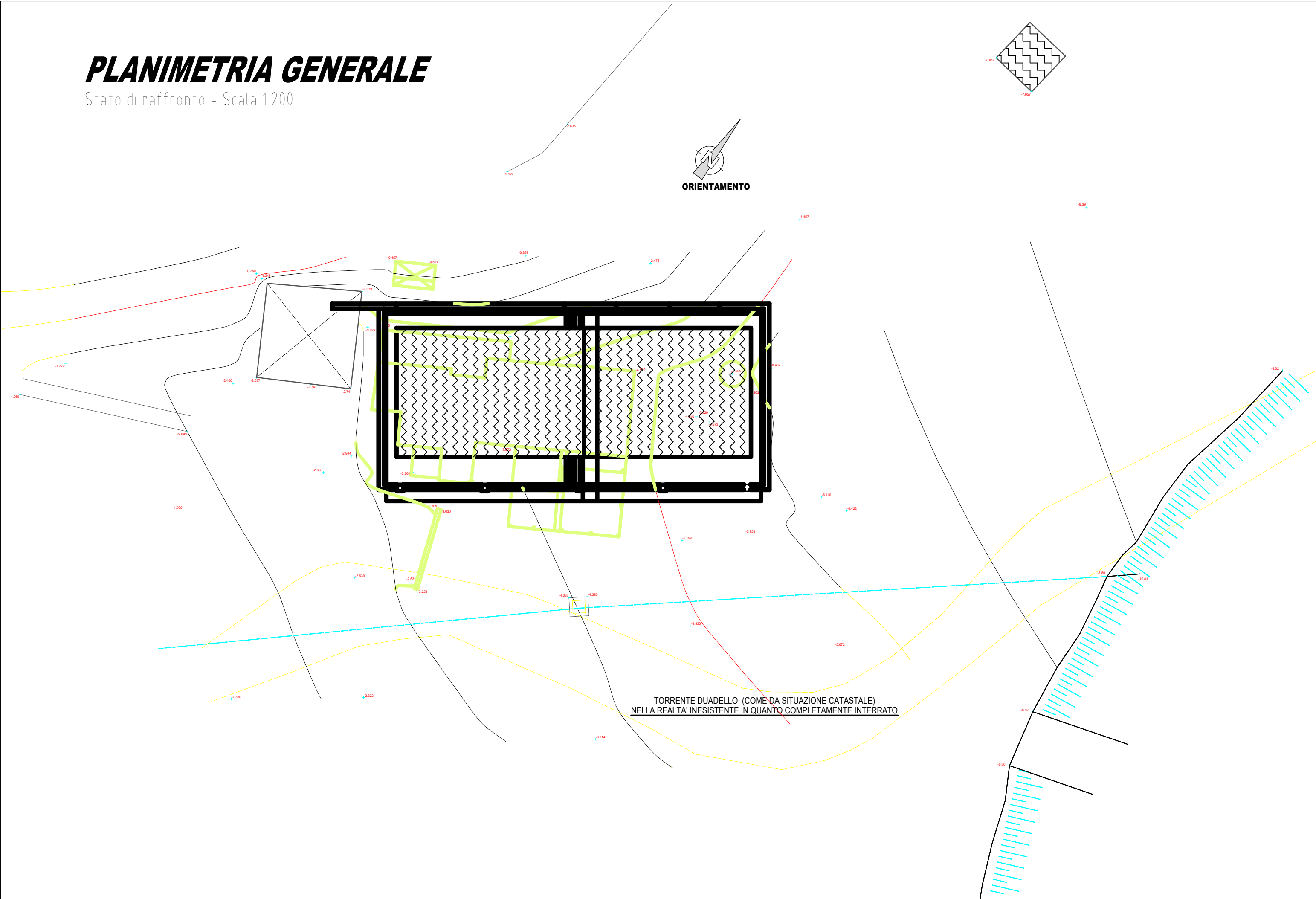


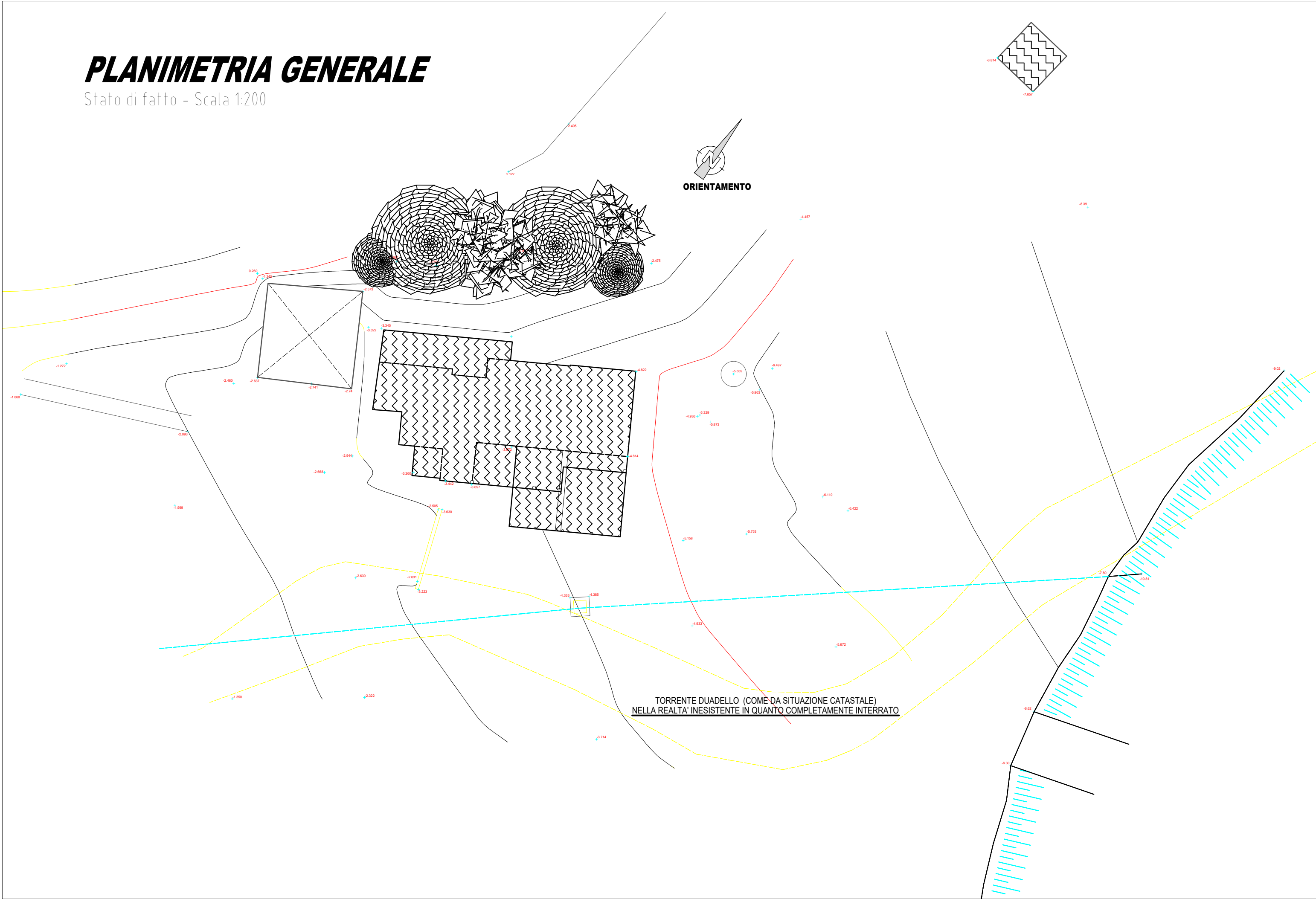
PLANIMETRIA GENERALE

Stato di raffronto - Scala 1:200



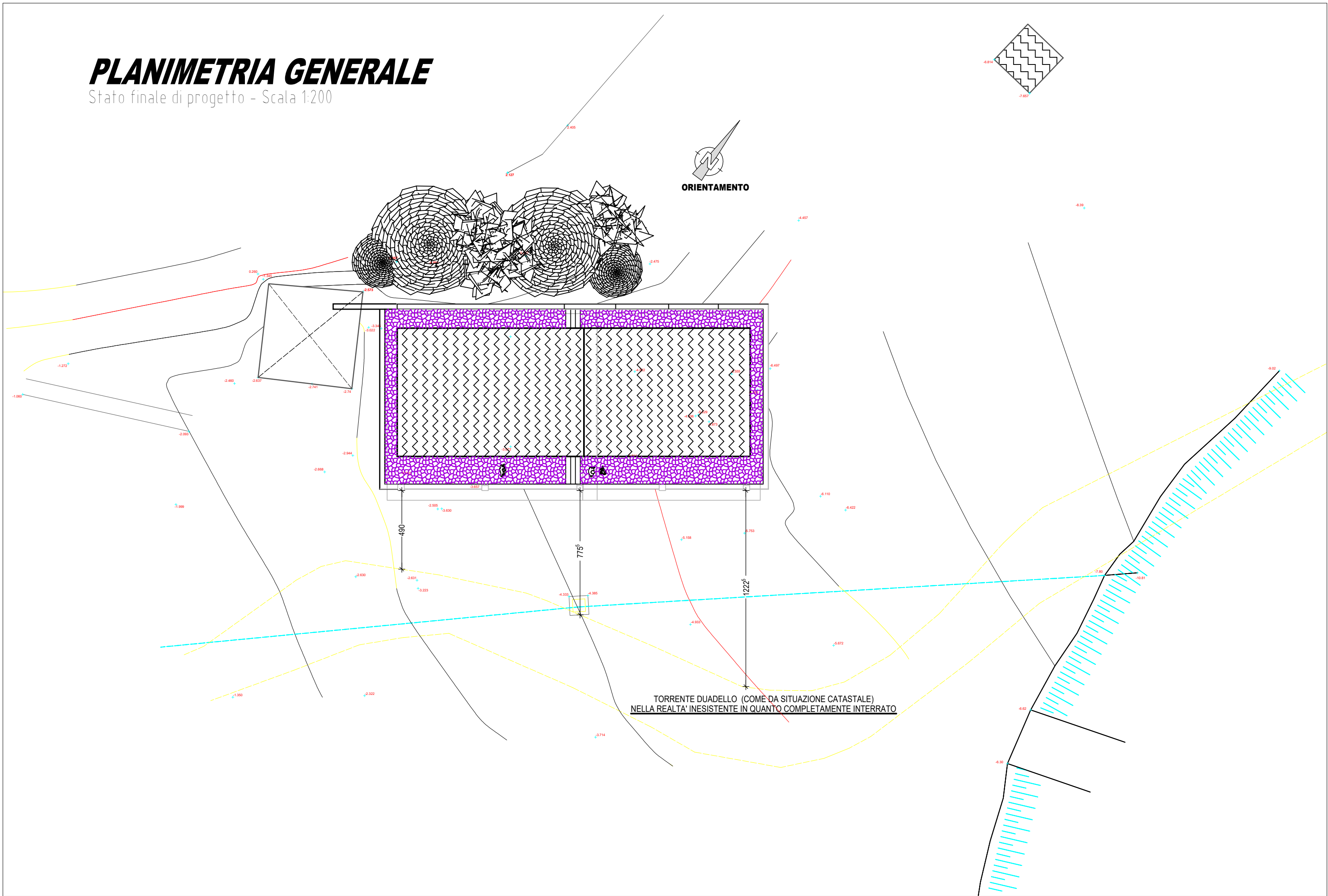
PLANIMETRIA GENERALE

Stato di fatto - Scala 1:200


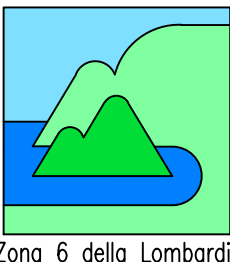


PLANIMETRIA GENERALE

Stato finale di progetto - Scala 1:200



COMUNE DI PISOGNE
COMUNITA' MONTANA DEL SEBINO BRESCIANO
REGIONE LOMBARDIA



- DOCUMENTO INDIRIZZO PROGETTAZIONE -
"AMPLIAMENTO PISTA DA SCI, FORMAZIONE NUOVA
BIGLIETTERIA E LOCALI ANNESSI PRESSO IL
COMPRESORIO SCIISTICO SITO IN VAL PALOT"
NEL COMUNE ID PISOGNE (BS)

1

PLANIMETRIA GENERALE
BIGLIETTERIA

Data	Scala	Note / Varie
06 / 12 / 2024	1:200	-

Data	Aggiornamenti

Il Responsabile Unico del Progetto (Ing. Giuseppe Florio)		
---	--	--

Comunità Montana Sebino Bresciano - Via Roma n°41-25057, SALE MARASINO (BS) Cod. Fisc. 80018850174
Tel/Fax:030986314-0309867147 - E-mail:uffici.technical@cmsebinobrescia.it - Sito: http://www.cmsebinobrescia.it

La riproduzione di questo documento o parte di esso è severamente vietata se non autorizzata dal Responsabile dell'Area Tecnica di questa Comunità Montana